



Planul de Amenajare a Teritoriului Județean Covasna

Partea a II-a Diagnostic prospectiv și general

Anexa 4. Fișele UAT-urilor

Iunie 2024

Planul de Amenajare a Teritoriului Județean Covasna

contract nr. 139 / 14.03.2023

Partea a II-a Diagnostic prospectiv și general

Anexa 4: Fișele UAT-urilor

Beneficiar: Județul Covasna

Tamás Sándor, președintele Consiliului Județean Covasna

Riti Oliver-Raul, Arhitect Șef

Elaborator:

Asocierea S.C. ECO MAPS S.R.L., Lider de Asociere, S.C. IHS Romania S.R.L., Asociat



Călin Roman,
Director General



Sorina Racoviceanu,
dr. arh-urbanist
Director

Iunie 2024

Colectiv de elaborare a documentației privind actualizarea P.A.T.J. COVASNA

Etapa a-II - a – Planul de Amenajare a Teritoriului Județean Covasna

Partea a II-a Diagnostic prospectiv și general

Anexa 4: Fișele UAT-urilor

S.C. I.H.S. Romania SRL

**Coordonator echipă de specialiști în
elaborarea documentației PATJ Covasna**

dr. urb. arh. Nicolae Țarălungă
Specialist urbanist atestat RUR simbol B

**Elaboratori de specialitate în domeniul
amenajării teritoriului și urbanism**

dr. urb. arh. Sorina Racoviceanu,
Specialist urbanist atestat RUR
simbol B și A

**Elaboratori de specialitate în domeniul
cadrul natural, mediu și zone de risc**

dr. Ilinca-Valentina Stoica, specialist
geograf, atestat RUR simbol F1

dr. Comănescu Laura, specialist geograf
dr. Athanasios-Alexandru Gavrilidis,
specialist știința mediului
dr. Daniela Zamfir, specialist urbanist
geograf

**Elaboratori de specialitate în domeniul
patrimoniului construit și peisaje**

arh. Cătălina Preda,
specialist în domeniul protejării și
dezvoltării patrimoniului construit

dr. arh. Nicolae Țarălungă
specialist în domeniul protejării
și dezvoltării peisajului

arh. Josef Kovacs
specialist în domeniul protejării și
dezvoltării patrimoniului construit

Elaboratori de specialitate în domeniul socio-demografie

Dr. Daniela Zamfir,
Specialist urbanist în sociologie urbană și demografie, atestat RUR simbol F3

dr. Ilinca-Valentina Stoica
Specialist urbanist geograf

Elaboratori de specialitate în domeniul dotări edilitare

ing. Niculina Negoită, Specialist inginer în domeniul dotări edilitare, atestat RUR simbol F4

ing. Adrian Podaru

Elaboratori de specialitate în domeniul căi de comunicație și transport

ing. Eugen Ionescu, Specialist inginer în căi de comunicație și transport

ing. Cătălin Răceanu

S.C. ECO MAPS S.R.L

Coordonator contract

Elaboratori de specialitate în domeniul dezvoltării economice a teritoriului

dr. ec. Marius Cristea, specialist economist în domeniul dezvoltării economice a teritoriului, atestat RUR simbol F2

Specialiști GIS

dr. geogr. urbanist Ciprian Moldovan,
Specialist urbanist atestat RUR simbol G9


Întocmire cartograme GIS

geogr. Loredana Bufnea


geogr. Daniela Roman


geogr. Elena Jigarov

Iunie 2024


JUDEȚUL COVASNA		SIRUTA: 145
UAT-uri componente	Total: 45	
	Municipii: 2	
	Orașe: 3	
	Comune: 40	
Suprafață județ (ha)	370980	
Suprafață intravilan (ha)	20142	
Indicator POTA	3,73	
Indicator PITA	5,43	
Populație (locuitori) (INS)		
2011:	231521	
2023:	222327	
Densitate populație (loc/ha)	1,67	
Populația ocupată activități non-agricole (%)	51,48	
Conectivitate la rețeaua de transport	Rețea rutieră: DN2D, DN10, DN11, DN11B, DN11C, DN12, DN13E	
	Rețea feroviară: 316, 317, 318	
	Aeroport: -	
Acces la utilități publice (km) (INS)	lungime rețea de alimentare cu apă: 914,1	
	lungime rețea de canalizare: 704,0	
	lungime rețea de alimentare cu gaze naturale: 248,9	
Biodiversitate	RONPA: 9, S = 3585,84 ha	
Parcuri naționale	ROSCI: 17, S = 43501,44 ha	
	ROSPA: 5, S = 71379,14 ha	
Arii naturale protejate "Natura 2000" (ROSPA/ROSCI)		
Patrimoniul construit (LMI AB 2015)	monumente categoria A: 306 monument categoria B: 288 monumente UNESCO: -	
Alte informații	PATJ în curs de actualizare	
Site web	https://ro.cjcv.ro/	


UAT: SFÂNTU GHEORGHE		SIRUTA: 63394
Rang	II	
Localități componente	SIRSUP	
	63401 Sfântu Gheorghe 63410 Chilieni 63429 Coșeni	
Suprafață UAT (ha)	7292	
Suprafață intravilan (ha)	1414	
Indicator POTA	16,96	
Indicator PITA	19,47	
Populație (locuitori) (INS)		
2011:	66703	
2023:	61822	
Densitate populație (loc/ha)	8,48	
Populația ocupată activități non-agricole (%)	96,0%	
Conectivitate la rețeaua de transport	Rețea rutieră: DN12, DN13E, DJ103B, DJ112, DJ121B Rețea feroviară: 316, 318 Gară: Sfântu Gheorghe Aeroport: -	
Acces la utilități publice (km) (INS)	lungime rețea de alimentare cu apă: 119,3	
	lungime rețea de canalizare: 185,8	
	lungime rețea de alimentare cu gaze naturale: 84,3	
Biodiversitate	ROSCI0329 Oltul Superior S = 32.27 ha	
Parcuri naționale	ROSPA0082 Munții Bodoc - Baraolt S = 1418.78 ha	
Arii naturale protejate "Natura 2000" (ROSPA/ROSCI)		
Patrimoniul construit (LMI AB 2015)	monumente categoria A: 39 monumente categoria B: 38 monumente UNESCO: -	
Site web	https://www.sfantugheorgheinfo.ro/	


UAT: BARAOLT		SIRUTA: 63447
Rang	III	
Localități componente	SIRSUP	
	63456 Baraolt 63465 Biborțeni 63474 Bodoș 63483 Căpeni 63492 Micloșoara 63508 Racoșul de Sus	
Suprafață UAT (ha)	13400	
Suprafață intravilan (ha)	636	
Indicator POTA	5,58	
Indicator PITA	4,78	
Populație (locuitori) (INS)		
2011:	9709	
2023:	8890	
Densitate populație (loc/ha)	0,66	
Populația ocupată activități non-agricole (%)	74,1%	
Conectivitate la rețeaua de transport	Rețea rutieră: DJ122, DJ131, DJ131B Rețea feroviară: Gară: Aeroport: -	
Acces la utilități publice (km) (INS)	lungime rețea de alimentare cu apă: 14,3	
	lungime rețea de canalizare: 9,0	
	lungime rețea de alimentare cu gaze naturale: 15,3	
Biodiversitate	ROSCI0329 Oltul Superior S = 282.01 ha	
Parcuri naționale	ROSPA0027 Dealurile Homoroadelor S = 3781.86 ha	
Arii naturale protejate "Natura 2000" (ROSPA/ROSCI)	ROSPA0082 Munții Bodoc – Baraolt S = 3606.07 ha	
Patrimoniul construit (LMI AB 2015)	monumente categoria A: 19 monumente categoria B: 8 monumente UNESCO: -	
Site web	https://primariabaraolt.ro/	


UAT: COVASNA		SIRUTA: 63526
Rang	III	
Localități componente	SIRSUP	
	63535 Covasna 63544 Chiuruș	
Suprafață UAT (ha)	15511	
Suprafață intravilan (ha)	947	
Indicator POTA	3,71	
Indicator PITA	6,11	
Populație (locuitori) (INS)		
2011:	11717	
2023:	10708	
Densitate populație (loc/ha)	0,69	
Populația ocupată activități non-agricole (%)	91,0%	
Conectivitate la rețeaua de transport	Rețea rutieră: DN13E, DJ121 Rețea feroviară: 318 Gară: Covasna Aeroport: -	
Acces la utilități publice (km) (INS)	lungime rețea de alimentare cu apă: 54,0 lungime rețea de canalizare: 53,0 lungime rețea de alimentare cu gaze naturale: 37,2	
Biodiversitate	RONPA0932 Parcul Natural Putna - Vrancea S = 1.00 ha ROSCI0208 Putna - Vrancea S = 1.00 ha ROSPA0088 Munții Vrancei S = 1.00 ha	
Parcuri naționale		
Arii naturale protejate "Natura 2000" (ROSPA/ROSCI)		
Patrimoniul construit (LMI AB 2015)	monumente categoria A: 9 monumente categoria B: 4 monumente UNESCO: -	
Site web	https://www.primariacovasna.ro/	

UAT: COMANDĂU		SIRUTA: 63553
Rang	IV	
Localități componente	SIRSUP	
	63562 Comandău	
Suprafață UAT (ha)	3135	
Suprafață intravilan (ha)	109	
Indicator POTA	1,71	
Indicator PITA	3,46	
Populație (locuitori) (INS)		
2011:	1057	
2023:	943	
Densitate populație (loc/ha)	0,3	
Populația ocupată activități non-agricole (%)	66,9%	
Conectivitate la rețeaua de transport	Rețea rutieră: Rețea feroviară: Gară: Aeroport: -	
Acces la utilități publice (km) (INS)	lungime rețea de alimentare cu apă: 6,5	
	lungime rețea de canalizare: 1,6	
	lungime rețea de alimentare cu gaze naturale: -	
Biodiversitate	ROSCI0190 Penteleu S = 0.90 ha	
Parcuri naționale		
Arii naturale protejate "Natura 2000" (ROSPA/ROSCI)		
Patrimoniul construit (LMI AB 2015)	monumente categoria A: - monumente categoria B: 1 monumente UNESCO: -	
Site web	https://www.kommando.ro/	


UAT: ÎNTORSURA BUZĂULUI		SIRUTA: 63580
Rang	III	
Localități componente	SIRSUP	
	63599 Întorsura Buzăului 63606 Brădet 63615 Floroaia 63624 Scrădoasa	
Suprafață UAT (ha)	6090	
Suprafață intravilan (ha)	1748	
Indicator POTA	8,80	
Indicator PITA	29,02	
Populație (locuitori) (INS)		
2011:	9338	
2023:	9298	
Densitate populație (loc/ha)	1,53	
Populația ocupată activități non-agricole (%)	68,9%	
Conectivitate la rețeaua de transport	Rețea rutieră: DN10, DN13E, DJ121A Rețea feroviară: 317 Gară: Întorsătura Buzăului Aeroport: -	
Acces la utilități publice (km) (INS)	lungime rețea de alimentare cu apă: 57,0	
	lungime rețea de canalizare: 51,0	
	lungime rețea de alimentare cu gaze naturale: -	
Biodiversitate	-	
Parcuri naționale		
Arii naturale protejate "Natura 2000" (ROSPA/ROSCI)		
Patrimoniul construit (LMI AB 2015)	monumente categoria A: - monumente categoria B: 11 monumente UNESCO: -	
Site web	http://www.intorsura.info/	

UAT: BARCANI		SIRUTA: 63633
Rang	IV	
Localități componente	SIRSUP	
	63642 Barcani 63651 Lădăuți 63660 Sărămăș	
Suprafață UAT (ha)	6574	
Suprafață intravilan (ha)	689	
Indicator POTA	4,06	
Indicator PITA	10,49	
Populație (locuitori) (INS)		
2011:	3947	
2023:	4029	
Densitate populație (loc/ha)	0,61	
Populația ocupată activități non-agricole (%)	33,6%	
Conectivitate la rețeaua de transport	Rețea rutieră: DN13E, DJ121A Rețea feroviară: Gară: Aeroport: -	
Acces la utilități publice (km) (INS)	lungime rețea de alimentare cu apă: 10,0 lungime rețea de canalizare: 13,0 lungime rețea de alimentare cu gaze naturale: -	
Biodiversitate	-	
Parcuri naționale		
Arii naturale protejate "Natura 2000" (ROSPA/ROSCI)		
Patrimoniul construit (LMI AB 2015)	monumente categoria A: - monumente categoria B: 1 monumente UNESCO: -	
Site web	https://primariabarcani.ro/	


UAT: SITA BUZĂULUI		SIRUTA: 63688
Rang	IV	
Localități componente	SIRSUP	
	63697 Sita Buzăului 63704 Crasna 63722 Zăbrătău	
Suprafață UAT (ha)	13205	
Suprafață intravilan (ha)	838	
Indicator POTA	2,30	
Indicator PITA	6,38	
Populație (locuitori) (INS)		
2011:	4858	
2023:	4811	
Densitate populație (loc/ha)	0,36	
Populația ocupată activități non-agricole (%)	41,8%	
Conectivitate la rețeaua de transport	Rețea rutieră: DN10 Rețea feroviară: Gară: Aeroport: -	
Acces la utilități publice (km) (INS)	lungime rețea de alimentare cu apă: 14,0 lungime rețea de canalizare: 11,0 lungime rețea de alimentare cu gaze naturale: -	
Biodiversitate	ROSCI0229 Siriu S = 3.69 ha ROSCI0280 Buzăul Superior S = 184.53 ha	
Parcuri naționale		
Arii naturale protejate "Natura 2000" (ROSPA/ROSCI)		
Patrimoniul construit (LMI AB 2015)	monumente categoria A: - monumente categoria B: - monumente UNESCO: -	
Site web	https://ro.sita-buzaului.ro/	


UAT: TÂRGU SECUIESC		SIRUTA: 63740
Rang	II	
Localități componente	SIRSUP	
	63759 Târgu Secuiesc 63768 Lunga	
Suprafață UAT (ha)	4925	
Suprafață intravilan (ha)	770	
Indicator POTA	12,78	
Indicator PITA	15,83	
Populație (locuitori) (INS)		
2011:	20973	
2023:	19034	
Densitate populație (loc/ha)	3,86	
Populația ocupată activități non-agricole (%)	92,6%	
Conectivitate la rețeaua de transport	Rețea rutieră: DN2D, DN11, DN11B, DN11C, DJ121 Rețea feroviară: 318 Gară: Târgu Secuiesc Aeroport: -	
Acces la utilități publice (km) (INS)	lungime rețea de alimentare cu apă: 69,0 lungime rețea de canalizare: 61,4 lungime rețea de alimentare cu gaze naturale: 27,5	
Biodiversitate		
Parcuri naționale	ROSCI0374 Râul Negru S = 390.17 ha ROSPA0147 Valea Râului Negru S = 390.17 ha	
Arii naturale protejate "Natura 2000" (ROSPA/ROSCI)		
Patrimoniul construit (LMI AB 2015)	monumente categoria A: 14 monumente categoria B: 25 monumente UNESCO: -	
Site web	https://www.kezdi.ro/	


UAT: AITA MARE		SIRUTA: 63777
Rang	IV	
Localități componente	SIRSUP	
	63786 Aita Mare 63795 Aita Medie	
Suprafață UAT (ha)	6552	
Suprafață intravilan (ha)	212	
Indicator POTA	2,25	
Indicator PITA	3,22	
Populație (locuitori) (INS)		
2011:	1702	
2023:	1597	
Densitate populație (loc/ha)	0,24	
Populația ocupată activități non-agricole (%)	39,3%	
Conectivitate la rețeaua de transport	Rețea rutieră: DJ121A, DJ131 Rețea feroviară: Gară: Aeroport: -	
Acces la utilități publice (km) (INS)	lungime rețea de alimentare cu apă: 6,8 lungime rețea de canalizare: - lungime rețea de alimentare cu gaze naturale: -	
Biodiversitate	ROSCI0329 Oltul Superior S = 197.47 ha ROSPA0082 Munții Bodoc - Baraolt S = 4327.22 ha	
Parcuri naționale		
Arii naturale protejate "Natura 2000" (ROSPA/ROSCI)		
Patrimoniul contruit (LMI AB 2015)	monumente categoria A: 3 monumente categoria B: 9 monumente UNESCO: -	
Site web	https://primariaaitamare.ro/	


UAT: BĂȚANI		SIRUTA: 63802
Rang	IV	
Localități componente	SIRSUP	
	63811 Bățanii Mari 63820 Aita Seacă 63839 Bățanii Mici 63848 Herculian 63857 Ozunca-Băi	
Suprafață UAT (ha)	22232	
Suprafață intravilan (ha)	552	
Indicator POTA	1,62	
Indicator PITA	2,49	
Populație (locuitori) (INS)		
2011:	4682	
2023:	4768	
Densitate populație (loc/ha)	0,21	
Populația ocupată activități non-agricole (%)	36,5%	
Conectivitate la rețeaua de transport	Rețea rutieră: DJ122B Rețea feroviară: Gară: Aeroport: -	
Acces la utilități publice (km) (INS)	lungime rețea de alimentare cu apă: - lungime rețea de canalizare: - lungime rețea de alimentare cu gaze naturale: 10,5	
Biodiversitate	ROSCI0091 Herculian S = 5037.91 ha ROSPA0082 Munții Bodoc - Baraolt S = 8394.74 ha	
Parcuri naționale		
Arii naturale protejate "Natura 2000" (ROSPA/ROSCI)		
Patrimoniul construit (LMI AB 2015)	monumente categoria A: 6 monumente categoria B: 7 monumente UNESCO: -	
Site web	https://nagybacon.ro/	


UAT: BELIN		SIRUTA: 63866
Rang	IV	
Localități componente	SIRSUP	
	63875 Belin 63884 Belin-Vale	
Suprafață UAT (ha)	7071	
Suprafață intravilan (ha)	239	
Indicator POTA	2,20	
Indicator PITA	3,43	
Populație (locuitori) (INS)		
2011:	2931	
2023:	3345	
Densitate populație (loc/ha)	0,47	
Populația ocupată activități non-agricole (%)	29,3%	
Conectivitate la rețeaua de transport	Rețea rutieră: DJ103E Rețea feroviară: Gară: Aeroport: -	
Acces la utilități publice (km) (INS)	lungime rețea de alimentare cu apă: 40,0 lungime rețea de canalizare: - lungime rețea de alimentare cu gaze naturale: -	
Biodiversitate	ROSCI0329 Oltul Superior S = 31.09 ha ROSPA0037 Dumbrăvița – Rotbav – Măgura Codlei S = 51.94 ha ROSPA0082 Munții Bodoc - Baraolt S = 4002.75 ha	
Parcuri naționale		
Arii naturale protejate "Natura 2000" (ROSPA/ROSCI)		
Patrimoniul construit (LMI AB 2015)	monumente categoria A: 4 monumente categoria B: 5 monumente UNESCO: -	
Site web	https://primariabelin.ro/	


UAT: BODOC		SIRUTA: 63893
Rang	IV	
Localități componente	SIRSUP	
	63900 Bodoc 63919 Olteni 63928 Zălan	
Suprafață UAT (ha)	7762	
Suprafață intravilan (ha)	347	
Indicator POTA	3,30	
Indicator PITA	4,48	
Populație (locuitori) (INS)		
2011:	2498	
2023:	2562	
Densitate populație (loc/ha)	0,33	
Populația ocupată activități non-agricole (%)	59%	
Conectivitate la rețeaua de transport	Rețea rutieră: DN12 Rețea feroviară: 316 Gară: Bodoc Aeroport: -	
Acces la utilități publice (km) (INS)	lungime rețea de alimentare cu apă: 35,2 lungime rețea de canalizare: 7,8 lungime rețea de alimentare cu gaze naturale: -	
Biodiversitate	ROSCI0329 Oltul Superior S = 41.12 ha ROSPA0082 Munții Bodoc - Baraolt S = 5617.04 ha	
Parcuri naționale		
Arii naturale protejate "Natura 2000" (ROSPA/ROSCI)		
Patrimoniul construit (LMI AB 2015)	monumente categoria A: 14 monumente categoria B: 2 monumente UNESCO: -	
Site web	https://bodok.ro/	


UAT: BOROȘNEU MARE		SIRUTA: 63937
Rang	IV	
Localități componente	SIRSUP	
	63946 Boroșneu Mare 63955 Boroșneu Mic 63964 Dobolii de Sus 63973 Leț 63982 Țufalău 63991 Valea Mică	
Suprafață UAT (ha)	6536	
Suprafață intravilan (ha)	481	
Indicator POTA	5,29	
Indicator PITA	7,38	
Populație (locuitori) (INS)		
2011:	3245	
2023:	3294	
Densitate populație (loc/ha)	0,5	
Populația ocupată activități non-agricole (%)	35,4%	
Conectivitate la rețeaua de transport	Rețea rutieră: DN13E, DJ121A, DJ121D, DJ121E Rețea feroviară: 318 Gară: Broșneu Mare Aeroport: -	
Acces la utilități publice (km) (INS)	lungime rețea de alimentare cu apă: 1,0 lungime rețea de canalizare: 0,7	
Biodiversitate	lungime rețea de alimentare cu gaze naturale: -	
Parcuri naționale	ROSCI0374 Râul Negru S = 591.68 ha ROSPA0147 Valea Râului Negru S = 591.68 ha	
Arii naturale protejate "Natura 2000" (ROSPA/ROSCI)		
Patrimoniul construit (LMI AB 2015)	monumente categoria A: 17 monumente categoria B: - monumente UNESCO: -	
Site web	https://nagyborosnyo.ro/	

UAT: BRATEȘ		SIRUTA: 64005
Rang	IV	
Localități componente	SIRSUP	
	64014 Brateș 64023 Pachia 64032 Telechia	
Suprafață UAT (ha)	3392	
Suprafață intravilan (ha)	249	
Indicator POTA	6,02	
Indicator PITA	7,34	
Populație (locuitori) (INS)		
2011:	1558	
2023:	1374	
Densitate populație (loc/ha)	0,41	
Populația ocupată activități non-agricole (%)	45,7%	
Conectivitate la rețeaua de transport	Rețea rutieră: DJ121G Rețea feroviară: 318 Gară: Brateș Aeroport: -	
Acces la utilități publice (km) (INS)	lungime rețea de alimentare cu apă: 21,0 lungime rețea de canalizare: 32,0 lungime rețea de alimentare cu gaze naturale: -	
Biodiversitate	ROSCI0374 Râul Negru S = 168.48 ha ROSPA0147 Valea Râului Negru S = 168.48 ha	
Parcuri naționale		
Arii naturale protejate "Natura 2000" (ROSPA/ROSCI)		
Patrimoniul construit (LMI AB 2015)	monumente categoria A: 3 monumente categoria B: 2 monumente UNESCO: -	
Site web	https://web.baratos.ro/	


UAT: BRĂDUȚ		SIRUTA: 64041
Rang	IV	
Localități componente	SIRSUP	
	64050 Brăduț 64069 Doboșeni 64078 Filia 64087 Tălișoara	
Suprafață UAT (ha)	16973	
Suprafață intravilan (ha)	319	
Indicator POTA	1,50	
Indicator PITA	1,88	
Populație (locuitori) (INS)		
2011:	5026	
2023:	5214	
Densitate populație (loc/ha)	0,31	
Populația ocupată activități non-agricole (%)	35,4%	
Conectivitate la rețeaua de transport	Rețea rutieră: DJ131 Rețea feroviară: Gară: Aeroport: -	
Acces la utilități publice (km) (INS)	lungime rețea de alimentare cu apă: 45,0 lungime rețea de canalizare: 25,0 lungime rețea de alimentare cu gaze naturale: 4,2	
Biodiversitate	ROSCI0091 Herculian S = 7733.67 ha ROSPA0027 Dealurile Homoroadelor S = 6.45 ha	
Parcuri naționale		
Arii naturale protejate "Natura 2000" (ROSPA/ROSCI)		
Patrimoniul construit (LMI AB 2015)	monumente categoria A: 7 monumente categoria B: 6 monumente UNESCO: -	
Site web	https://www.comunabradut.ro/	

UAT: BREȚCU		SIRUTA: 64096
Rang	IV	
Localități componente	SIRSUP	
	64103 Brețcu 64112 Mărtănuș 64121 Oituz	
Suprafață UAT (ha)	11603	
Suprafață intravilan (ha)	333	
Indicator POTA	2,19	
Indicator PITA	2,96	
Populație (locuitori) (INS)		
2011:	3847	
2023:	3425	
Densitate populație (loc/ha)	0,3	
Populația ocupată activități non-agricole (%)	51,0%	
Conectivitate la rețeaua de transport	Rețea rutieră: DN11 Rețea feroviară: 318 Gară: Brețcu Aeroport: -	
Acces la utilități publice (km) (INS)	lungime rețea de alimentare cu apă: 17,0 lungime rețea de canalizare: 15,5 lungime rețea de alimentare cu gaze naturale: 4,9	
Biodiversitate	RONPA0932 Parcul Natural Putna – Vrancea S = 20.47 ha ROSCI0130 Oituz – Ojdula S = 6055.76 ha ROSCI0208 Putna – Vrancea S = 20.47 ha ROSCI0374 Râul Negru S = 15.49 ha ROSPA0088 Munții Vrancei S = 20.47 ha ROSPA0147 Valea Râului Negru S = 15.49 ha	
Parcuri naționale		
Arii naturale protejate "Natura 2000" (ROSPA/ROSCI)		
Patrimoniul construit (LMI AB 2015)	monumente categoria A: 9 monumente categoria B: 9 monumente UNESCO: -	
Site web	https://bretcu-bereck.ro/	


UAT: CATALINA		SIRUTA: 64130
Rang	IV	
Localități componente	SIRSUP	
	64149 Catalina 64158 Hătuica 64167 Imeni 64185 Mărcușa 64176 Mărtineni	
Suprafață UAT (ha)	5510	
Suprafață intravilan (ha)	454	
Indicator POTA	7,87	
Indicator PITA	8,25	
Populație (locuitori) (INS)		
2011:	3452	
2023:	3254	
Densitate populație (loc/ha)	0,59	
Populația ocupată activități non-agricole (%)	36,8%	
Conectivitate la rețeaua de transport	Rețea rutieră: DJ121, DJ121F Rețea feroviară: 318 Gară: Cătălina, Imeci Aeroport: -	
Acces la utilități publice (km) (INS)	lungime rețea de alimentare cu apă: 20,1 lungime rețea de canalizare: - lungime rețea de alimentare cu gaze naturale: -	
Biodiversitate	ROSCI0374 Râul Negru S = 324.62 ha ROSPA0147 Valea Râului Negru S = 324.62 ha	
Parcuri naționale		
Arii naturale protejate "Natura 2000" (ROSPA/ROSCI)		
Patrimoniul construit (LMI AB 2015)	monumente categoria A: 5 monumente categoria B: 4 monumente UNESCO: -	
Site web	https://www.szentkatolna.ro/	


UAT: CERNAT		SIRUTA: 64194
Rang	IV	
Localități componente	SIRSUP	
	64201 Cernat 64210 Albiș 64229 Icafalău	
Suprafață UAT (ha)	11439	
Suprafață intravilan (ha)	694	
Indicator POTA	3,62	
Indicator PITA	6,05	
Populație (locuitori) (INS)		
2011:	4068	
2023:	3959	
Densitate populație (loc/ha)	0,35	
Populația ocupată activități non-agricole (%)	39,9%	
Conectivitate la rețeaua de transport	Rețea rutieră: DN11, DJ121F Rețea feroviară: Gară: Aeroport: -	
Acces la utilități publice (km) (INS)	lungime rețea de alimentare cu apă: 37,8 lungime rețea de canalizare: 14,5 lungime rețea de alimentare cu gaze naturale: -	
Biodiversitate	ROSCI0374 Râul Negru S = 3.05 ha ROSPA0082 Munții Bodoc – Baraolt S = 114.45 ha ROSPA0147 Valea Râului Negru S = 3.05 ha	
Parcuri naționale		
Arii naturale protejate "Natura 2000" (ROSPA/ROSCI)		
Patrimoniul construit (LMI AB 2015)	monumente categoria A: 27 monumente categoria B: 20 monumente UNESCO: -	
Site web	https://www.csernaton.ro/	


UAT: CHICHIȘ		SIRUTA: 64238
Rang	IV	
Localități componente	SIRSUP	
	64247 Chichiș 64256 Băcel	
Suprafață UAT (ha)	2142	
Suprafață intravilan (ha)	337	
Indicator POTA	11,39	
Indicator PITA	15,97	
Populație (locuitori) (INS)		
2011:	1584	
2023:	1497	
Densitate populație (loc/ha)	0,7	
Populația ocupată activități non-agricole (%)	62,1%	
Conectivitate la rețeaua de transport	Rețea rutieră: DN11, DN12 Rețea feroviară: 316 Gară: Aeroport: -	
Acces la utilități publice (km) (INS)	lungime rețea de alimentare cu apă: 11,0 lungime rețea de canalizare: 2,5 lungime rețea de alimentare cu gaze naturale: -	
Biodiversitate	ROSCI0329 Oltul Superior S = 9.84 ha	
Parcuri naționale		
Arii naturale protejate "Natura 2000" (ROSPA/ROSCI)		
Patrimoniul construit (LMI AB 2015)	monumente categoria A: 4 monumente categoria B: 4 monumente UNESCO: -	
Site web	https://www.chichis.ro/	


UAT: DOBÂRLĂU		SIRUTA: 64265
Rang	IV	
Localități componente	SIRSUP	
	64274 Dobârlău 64283 Lunca Mărcușului 64292 Mărcuș 64309 Valea Dobârlăului	
Suprafață UAT (ha)	5331	
Suprafață intravilan (ha)	413	
Indicator POTA	5,44	
Indicator PITA	7,96	
Populație (locuitori) (INS)		
2011:	2167	
2023:	2176	
Densitate populație (loc/ha)	0,41	
Populația ocupată activități non-agricole (%)	47,9%	
Conectivitate la rețeaua de transport	Rețea rutieră: DJ103B Rețea feroviară: Gară: Aeroport: -	
Acces la utilități publice (km) (INS)	lungime rețea de alimentare cu apă: -	
	lungime rețea de canalizare: -	
	lungime rețea de alimentare cu gaze naturale: -	
Biodiversitate	-	
Parcuri naționale		
Arii naturale protejate "Natura 2000" (ROSPA/ROSCI)		
Patrimoniul construit (LMI AB 2015)	monumente categoria A: - monumente categoria B: 2 monumente UNESCO: -	
Site web	https://primariadobarlau.ro/	


UAT: GHELINȚA		SIRUTA: 64318
Rang	IV	
Localități componente	SIRSUP	
	64327 Ghelintza 64336 Harale	
Suprafață UAT (ha)	10616	
Suprafață intravilan (ha)	444	
Indicator POTA	2,99	
Indicator PITA	4,03	
Populație (locuitori) (INS)		
2011:	5019	
2023:	5175	
Densitate populație (loc/ha)	0,49	
Populația ocupată activități non-agricole (%)	45,1%	
Conectivitate la rețeaua de transport	Rețea rutieră: DJ121F Rețea feroviară: Gară: Aeroport: -	
Acces la utilități publice (km) (INS)	lungime rețea de alimentare cu apă: 23,4 lungime rețea de canalizare: 11,0 lungime rețea de alimentare cu gaze naturale: -	
Biodiversitate	RONPA0932 Parcul Natural Putna – Vrancea S = 3.88 ha ROSCI0130 Oituz – Ojdula S = 8.73 ha ROSCI0208 Putna - Vrancea S = 3.88 ha ROSCI0374 Râul Negru S = 79.82 ha ROSPA0088 Munții Vrancei S = 3.88 ha ROSPA0147 Valea Râului Negru S = 79.82 ha	
Parcuri naționale		
Arii naturale protejate "Natura 2000" (ROSPA/ROSCI)		
Patrimoniul construit (LMI AB 2015)	monumente categoria A: 4 monumente categoria B: 2 monumente UNESCO: -	
Site web	https://www.gelence.info/	


UAT: GHIDFALĂU		SIRUTA: 64345
Rang	IV	
Localități componente	SIRSUP	
	64354 Ghidfalău 64363 Angheluș 64372 Fotoș 64381 Zoltan	
Suprafață UAT (ha)	6847	
Suprafață intravilan (ha)	252	
Indicator POTA	3,11	
Indicator PITA	3,69	
Populație (locuitori) (INS)		
2011:	2678	
2023:	2657	
Densitate populație (loc/ha)	0,39	
Populația ocupată activități non-agricole (%)	47,8%	
Conectivitate la rețeaua de transport	Rețea rutieră: DN12, DJ121E Rețea feroviară: 316 Gară: Arcuș Aeroport: -	
Acces la utilități publice (km) (INS)	lungime rețea de alimentare cu apă: 16,0 lungime rețea de canalizare: 15,0 lungime rețea de alimentare cu gaze naturale: -	
Biodiversitate	ROSCI0329 Oltul Superior S = 32.91 ha ROSPA0082 Munții Bodoc – Baraolt S = 3033.79 ha	
Parcuri naționale		
Arii naturale protejate "Natura 2000" (ROSPA/ROSCI)		
Patrimoniul construit (LMI AB 2015)	monumente categoria A: 4 monumente categoria B: 11 monumente UNESCO: -	
Site web	https://primariaghidfalau.ro/	

UAT: HĂGHIG		SIRUTA: 64390
Rang	IV	
Localități componente	SIRSUP	
	64407 Hăghig 64416 Iarăș	
Suprafață UAT (ha)	4564	
Suprafață intravilan (ha)	206	
Indicator POTA	3,05	
Indicator PITA	4,39	
Populație (locuitori) (INS)		
2011:	2313	
2023:	2499	
Densitate populație (loc/ha)	0,55	
Populația ocupată activități non-agricole (%)	54,3%	
Conectivitate la rețeaua de transport	Rețea rutieră: DN13E, DJ103E Rețea feroviară: Gară: Aeroport: -	
Acces la utilități publice (km) (INS)	lungime rețea de alimentare cu apă: 6,5 lungime rețea de canalizare: 6,6 lungime rețea de alimentare cu gaze naturale: -	
Biodiversitate	ROSCI0329 Oltul Superior S = 40.13 ha ROSPA0037 Dumbrăvița – Rotbav – Măgura Codlei S = 115.18 ha ROSPA0082 Munții Bodoc – Baraolt S = 2149.82 ha	
Parcuri naționale		
Arii naturale protejate "Natura 2000" (ROSPA/ROSCI)		
Patrimoniul construit (LMI AB 2015)	monumente categoria A: - monumente categoria B: 5 monumente UNESCO: -	
Site web	https://primariahaghig.ro/	


UAT: ILIENI		SIRUTA: 64425
Rang	IV	
Localități componente	SIRSUP	
	64434 Ilieni 64443 Dobolii de Jos 64452 Sâncraiu	
Suprafață UAT (ha)	5438	
Suprafață intravilan (ha)	359	
Indicator POTA	3,94	
Indicator PITA	6,61	
Populație (locuitori) (INS)		
2011:	1914	
2023:	2073	
Densitate populație (loc/ha)	0,38	
Populația ocupată activități non-agricole (%)	59,1%	
Conectivitate la rețeaua de transport	Rețea rutieră: DN13E, DJ112 Rețea feroviară: Gară: Aeroport: -	
Acces la utilități publice (km) (INS)	lungime rețea de alimentare cu apă: 32,0 lungime rețea de canalizare: 1,6 lungime rețea de alimentare cu gaze naturale: 5,3	
Biodiversitate	RONPA0882 Dealul Ciocaș – Dealul Vițelului S = 26.78 ha	
Parcuri naționale	ROSCI0056 Dealul Ciocaș – Dealul Vițelului S = 26.78 ha	
Arii naturale protejate "Natura 2000" (ROSPA/ROSCI)	ROSCI0329 Oltul Superior S = 74.38 ha ROSPA0082 Munții Bodoc – Baraolt S = 2454.41 ha	
Patrimoniul construit (LMI AB 2015)	monumente categoria A: 9 monumente categoria B: 7 monumente UNESCO: -	
Site web	https://ilieni.ro/	


UAT: LEMNIA		SIRUTA: 64461
Rang	IV	
Localități componente	SIRSUP	
	64470 Lemnia	
Suprafață UAT (ha)	10274	
Suprafață intravilan (ha)	319	
Indicator POTA	3,15	
Indicator PITA	3,35	
Populație (locuitori) (INS)		
2011:	1995	
2023:	1785	
Densitate populație (loc/ha)	0,17	
Populația ocupată activități non-agricole (%)	45,3%	
Conectivitate la rețeaua de transport	Rețea rutieră: DN11, DJ114 Rețea feroviară: 318 Gară: Aeroport: -	
Acces la utilități publice (km) (INS)	lungime rețea de alimentare cu apă: 16,4	
	lungime rețea de canalizare: 8,2	
	lungime rețea de alimentare cu gaze naturale: 10,0	
Biodiversitate	RONPA0859 Nemira S = 13.38 ha	
Parcuri naționale	ROSCI0047 Creasta Nemirei S = 13.38 ha	
	ROSCI0130 Oituz – Ojdula S = 1313.56 ha	
	ROSCI0374 Râul Negru S = 63.03 ha	
Arii naturale protejate "Natura 2000" (ROSPA/ROSCI)	ROSPA0147 Valea Râului Negru S = 63.03 ha	
Patrimoniul construit (LMI AB 2015)	monumente categoria A: 4	
	monumente categoria B: 2	
	monumente UNESCO: -	
Site web	https://lemheny.ro/	


UAT: MALNAȘ		SIRUTA: 64504
Rang	IV	
Localități componente	SIRSUP	
	64531 Malnaș 64540 Malnaș-Băi 64559 Valea Zălanului	
Suprafață UAT (ha)	3930	
Suprafață intravilan (ha)	178	
Indicator POTA	5,31	
Indicator PITA	4,37	
Populație (locuitori) (INS)		
2011:	1121	
2023:	1005	
Densitate populație (loc/ha)	0,26	
Populația ocupată activități non-agricole (%)	50,9%	
Conectivitate la rețeaua de transport	Rețea rutieră: DN12, DJ122B Rețea feroviară: 316 Gară: Malnaș Aeroport: -	
Acces la utilități publice (km) (INS)	lungime rețea de alimentare cu apă: 7,8 lungime rețea de canalizare: 10,0 lungime rețea de alimentare cu gaze naturale: -	
Biodiversitate	ROSCI0329 Oltul Superior S = 19.80 ha ROSPA0082 Munții Bodoc – Baraolt S = 3663.98 ha	
Parcuri naționale		
Arii naturale protejate "Natura 2000" (ROSPA/ROSCI)		
Patrimoniul construit (LMI AB 2015)	monumente categoria A: 2 monumente categoria B: 0 monumente UNESCO: -	
Site web	https://primariamalnas.ro/	


UAT: MOACȘA		SIRUTA: 64568
Rang	IV	
Localități componente	SIRSUP	
	64577 Moacșa 64595 Pădureni	
Suprafață UAT (ha)	3577	
Suprafață intravilan (ha)	219	
Indicator POTA	4,38	
Indicator PITA	6,58	
Populație (locuitori) (INS)		
2011:	1243	
2023:	1250	
Densitate populație (loc/ha)	0,35	
Populația ocupată activități non-agricole (%)	52,6%	
Conectivitate la rețeaua de transport	Rețea rutieră: DN11, DJ121E Rețea feroviară: 318 Gară: Moacșa Aeroport: -	
Acces la utilități publice (km) (INS)	lungime rețea de alimentare cu apă: - lungime rețea de canalizare: - lungime rețea de alimentare cu gaze naturale: -	
Biodiversitate	ROSCI0374 Râul Negru S = 2.92 ha ROSPA0082 Munții Bodoc – Baraolt S = 665.45 ha ROSPA0147 Valea Râului Negru S = 2.92 ha	
Parcuri naționale		
Arii naturale protejate "Natura 2000" (ROSPA/ROSCI)		
Patrimoniul construit (LMI AB 2015)	monumente categoria A: - monumente categoria B: 7 monumente UNESCO: -	
Site web	https://www.moacsa.ro/	

UAT: OJDULA		SIRUTA: 64602
Rang	IV	
Localități componente	SIRSUP	
	64611 Ojdula 64620 Hilib	
Suprafață UAT (ha)	11257	
Suprafață intravilan (ha)	340	
Indicator POTA	2,36	
Indicator PITA	3,02	
Populație (locuitori) (INS)		
2011:	3607	
2023:	3672	
Densitate populație (loc/ha)	0,33	
Populația ocupată activități non-agricole (%)	30,9%	
Conectivitate la rețeaua de transport	Rețea rutieră: DN2D Rețea feroviară: Gară: Aeroport: -	
Acces la utilități publice (km) (INS)	lungime rețea de alimentare cu apă: - lungime rețea de canalizare: - lungime rețea de alimentare cu gaze naturale: -	
Biodiversitate	RONPA0932 Parcul Natural Putna – Vrancea S = 4.31 ha ROSCI0130 Oituz – Ojdula S = 7943.16 ha ROSCI0208 Putna – Vrancea S = 4.31 ha ROSCI0374 Râul Negru S = 68.24 ha ROSPA0088 Munții Vrancei S = 4.31 ha ROSPA0147 Valea Râului Negru S = 68.24 ha	
Parcuri naționale		
Arii naturale protejate "Natura 2000" (ROSPA/ROSCI)		
Patrimoniul construit (LMI AB 2015)	monumente categoria A: - monumente categoria B: 1 monumente UNESCO: -	
Site web	https://ozsdola.ro/	

UAT: OZUN		SIRUTA: 64639
Rang	IV	
Localități componente	SIRSUP	
	64648 Ozun 64657 Bicfalău 64666 Lisnău 64675 Lisnău-Vale 64684 Lunca Ozunului 64693 Măgheruș 64700 Sântionlunca	
Suprafață UAT (ha)	8403	
Suprafață intravilan (ha)	724	
Indicator POTA	5,80	
Indicator PITA	8,57	
Populație (locuitori) (INS)		
2011:	4664	
2023:	4569	
Densitate populație (loc/ha)	0,54	
Populația ocupată activități non-agricole (%)	60,6%	
Conectivitate la rețeaua de transport	Rețea rutieră: DN11, DJ103B Rețea feroviară: 316 Gară: Aeroport: -	
Acces la utilități publice (km) (INS)	lungime rețea de alimentare cu apă: 37,3 lungime rețea de canalizare: 35,0 lungime rețea de alimentare cu gaze naturale: -	
Biodiversitate	RONPA0389 Mestecănișul Reci – Bălțile de la Ozun – Sântionlunca S = 1259.43 ha	
Parcuri naționale	ROSCI0111 Mestecănișul de la Reci S = 1259.43 ha	
Arii naturale protejate "Natura 2000" (ROSPA/ROSCI)		
Patrimoniul construit (LMI AB 2015)	monumente categoria A: 11 monumente categoria B: 11 monumente UNESCO: -	
Site web	https://ozun.ro/	


UAT: POIAN		SIRUTA: 64719
Rang	IV	
Localități componente	SIRSUP	
	64728 Poian 64737 Belani	
Suprafață UAT (ha)	6066	
Suprafață intravilan (ha)	157	
Indicator POTA	2,46	
Indicator PITA	2,67	
Populație (locuitori) (INS)		
2011:	1815	
2023:	1711	
Densitate populație (loc/ha)	0,28	
Populația ocupată activități non-agricole (%)	57,6%	
Conectivitate la rețeaua de transport	Rețea rutieră: DJ114 Rețea feroviară: 318 Gară: Poienița, Bălani Aeroport: -	
Acces la utilități publice (km) (INS)	lungime rețea de alimentare cu apă: - lungime rețea de canalizare: - lungime rețea de alimentare cu gaze naturale: -	
Biodiversitate	RONPA0484 Tinovul de la Plăieșii de Jos S = 12.72 ha ROSCI0241 Tinovul Apa Lină – Honcsok S = 825.14 ha ROSCI0374 Râul Negru S = 2.55 ha ROSPA0147 Valea Râului Negru S = 2.55 ha ROSPA0169 Tinovul Apa Lină – Honcsok S = 825.14 ha	
Parcuri naționale		
Arii naturale protejate "Natura 2000" (ROSPA/ROSCI)		
Patrimoniul construit (LMI AB 2015)	monumente categoria A: 5 monumente categoria B: 6 monumente UNESCO: -	
Site web	https://kezdiszentkereszt.ro/	


UAT: RECI		SIRUTA: 64773
Rang	IV	
Localități componente	SIRSUP	
	64782 Reci 64791 Aninoasa 64808 Bită 64817 Saciova	
Suprafață UAT (ha)	5491	
Suprafață intravilan (ha)	322	
Indicator POTA	5,39	
Indicator PITA	5,79	
Populație (locuitori) (INS)		
2011:	2262	
2023:	2289	
Densitate populație (loc/ha)	0,42	
Populația ocupată activități non-agricole (%)	45,8%	
Conectivitate la rețeaua de transport	Rețea rutieră: DN11, DN13E Rețea feroviară: 318 Gară: Aeroport: -	
Acces la utilități publice (km) (INS)	lungime rețea de alimentare cu apă: 15,2 lungime rețea de canalizare: 12,3 lungime rețea de alimentare cu gaze naturale: -	
Biodiversitate	RONPA0389 Mestecănișul Reci – Bălțile de la Ozun – Sântionlunca S = 865.25 ha	
Parcuri naționale	ROSCI0111 Mestecănișul de la Reci S = 865.25 ha	
Arii naturale protejate "Natura 2000" (ROSPA/ROSCI)	ROSCI0374 Râul Negru S = 79.57 ha ROSPA0147 Valea Râului Negru S = 79.57 ha	
Patrimoniul construit (LMI AB 2015)	monumente categoria A: 10 monumente categoria B: 2 monumente UNESCO: -	
Site web	https://reci.ro/	

UAT: SÂNZIENI		SIRUTA: 64826
Rang	IV	
Localități componente	SIRSUP	
	64835 Sânzieni 64844 Cașinu Mic 64853 Petriceni 64862 Valea Seacă	
Suprafață UAT (ha)	8726	
Suprafață intravilan (ha)	454	
Indicator POTA	3,35	
Indicator PITA	4,55	
Populație (locuitori) (INS)		
2011:	4750	
2023:	4558	
Densitate populație (loc/ha)	0,52	
Populația ocupată activități non-agricole (%)	47,0%	
Conectivitate la rețeaua de transport	Rețea rutieră: DN11B, DJ114 Rețea feroviară: 318 Gară: Sânzieni Aeroport: -	
Acces la utilități publice (km) (INS)	lungime rețea de alimentare cu apă: 12,0 lungime rețea de canalizare: - lungime rețea de alimentare cu gaze naturale: 17,1	
Biodiversitate	ROSCI0374 Râul Negru S = 43.67 ha ROSPA0147 Valea Râului Negru S = 43.67 ha	
Parcuri naționale		
Arii naturale protejate "Natura 2000" (ROSPA/ROSCI)		
Patrimoniul construit (LMI AB 2015)	monumente categoria A: 12 monumente categoria B: 7 monumente UNESCO: -	
Site web	https://sanzieni.ro/	


UAT: TURIA		SIRUTA: 64871
Rang	IV	
Localități componente	SIRSUP	
	64880 Turia 64899 Alungeni	
Suprafață UAT (ha)	14719	
Suprafață intravilan (ha)	574	
Indicator POTA	2,47	
Indicator PITA	3,90	
Populație (locuitori) (INS)		
2011:	3939	
2023:	3816	
Densitate populație (loc/ha)	0,26	
Populația ocupată activități non-agricole (%)	37,6%	
Conectivitate la rețeaua de transport	Rețea rutieră: DN11C Rețea feroviară: Gară: Aeroport: -	
Acces la utilități publice (km) (INS)	lungime rețea de alimentare cu apă: 25,7 lungime rețea de canalizare: 13,3 lungime rețea de alimentare cu gaze naturale: 10,4	
Biodiversitate	ROSCI0037 Ciomad – Balványos S = 4177.55 ha ROSPA0082 Munții Bodoc – Baraolt S = 374.79 ha	
Parcuri naționale		
Arii naturale protejate "Natura 2000" (ROSPA/ROSCI)		
Patrimoniul construit (LMI AB 2015)	monumente categoria A: 11 monumente categoria B: 9 monumente UNESCO: -	
Site web	https://torja.info/	

UAT: VALEA CRIȘULUI		SIRUTA: 64906
Rang	IV	
Localități componente	SIRSUP	
	64915 Valea Crișului 64933 Calnic	
Suprafață UAT (ha)	5273	
Suprafață intravilan (ha)	376	
Indicator POTA	4,99	
Indicator PITA	7,11	
Populație (locuitori) (INS)		
2011:	2398	
2023:	2459	
Densitate populație (loc/ha)	0,47	
Populația ocupată activități non-agricole (%)	68,0%	
Conectivitate la rețeaua de transport	Rețea rutieră: DN12, DJ121A, DJ121B Rețea feroviară: 316 Gară: Aeroport: -	
Acces la utilități publice (km) (INS)	lungime rețea de alimentare cu apă: 16,0	
	lungime rețea de canalizare: 0,5	
	lungime rețea de alimentare cu gaze naturale: -	
Biodiversitate Parcuri naționale Arii naturale protejate "Natura 2000" (ROSPA/ROSCI)	ROSPA0082 Munții Bodoc – Baraolt S = 3201.31 ha	
Patrimoniul construit (LMI AB 2015)	monumente categoria A: 11 monumente categoria B: 5 monumente UNESCO: -	
Site web	https://www.primariavaleacrisului.ro/	


UAT: VÂLCELE			SIRUTA: 64942
Rang	IV		
Localități componente	SIRSUP		
	64988 Vâlcele 64951 Araci 64960 Ariușd 64979 Hetea		
Suprafață UAT (ha)	5832		
Suprafață intravilan (ha)	402		
Indicator POTA	3,61		
Indicator PITA	6,94		
Populație (locuitori) (INS)			
2011:	4530		
2023:	5889		
Densitate populație (loc/ha)	1,01		
Populația ocupată activități non-agricole (%)	52,7%		
Conectivitate la rețeaua de transport	Rețea rutieră: DN13E, DJ103 Rețea feroviară: Gară: Aeroport: -		
Acces la utilități publice (km) (INS)	lungime rețea de alimentare cu apă: - lungime rețea de canalizare: - lungime rețea de alimentare cu gaze naturale: -		
Biodiversitate	RONPA0882 Dealul Ciocaș – Dealul Vițelului S = 815.02 ha		
Parcuri naționale	ROSCI0056 Dealul Ciocaș – Dealul Vițelului S = 815.02 ha		
Arii naturale protejate "Natura 2000" (ROSPA/ROSCI)	ROSPA0082 Munții Bodoc – Baraolt S = 4400.42 ha		
Patrimoniul construit (LMI AB 2015)	monumente categoria A: 5 monumente categoria B: 9 monumente UNESCO: -		
Site web	https://primariavalcele.ro/		


UAT: VÂRGHIȘ		SIRUTA: 64997
Rang	IV	
Localități componente	SIRSUP	
	65002 Vârghiș	
Suprafață UAT (ha)	7024	
Suprafață intravilan (ha)	176	
Indicator POTA	3,64	
Indicator PITA	2,50	
Populație (locuitori) (INS)		
2011:	1914	
2023:	1724	
Densitate populație (loc/ha)	0,25	
Populația ocupată activități non-agricole (%)	46,0%	
Conectivitate la rețeaua de transport	Rețea rutieră: DJ131 Rețea feroviară: Gară: Aeroport: -	
Acces la utilități publice (km) (INS)	lungime rețea de alimentare cu apă: 12,0	
	lungime rețea de canalizare: 14,7	
	lungime rețea de alimentare cu gaze naturale: 12,7	
Biodiversitate	RONPA0502 Cheile Vârghișului și peșterile din chei S = 205.78 ha	
Parcuri naționale	ROSCI0036 Cheile Vârghișului S = 205.78 ha	
Arii naturale protejate "Natura 2000" (ROSPA/ROSCI)	ROSPA0027 Dealurile Homoroadelor S = 6189.76 ha	
Patrimoniul construit (LMI AB 2015)	monumente categoria A: 6 monumente categoria B: 26 monumente UNESCO: -	
Site web	https://www.varghis.ro/	


UAT: ZAGON		SIRUTA: 65011
Rang	IV	
Localități componente	SIRSUP	
	65020 Zagon 65039 Păpăuți	
Suprafață UAT (ha)	29080	
Suprafață intravilan (ha)	751	
Indicator POTA	1,79	
Indicator PITA	2,58	
Populație (locuitori) (INS)		
2011:	5508	
2023:	5039	
Densitate populație (loc/ha)	0,17	
Populația ocupată activități non-agricole (%)	43,1%	
Conectivitate la rețeaua de transport	Rețea rutieră: DN13E, DJ121D Rețea feroviară: Gară: Aeroport: -	
Acces la utilități publice (km) (INS)	lungime rețea de alimentare cu apă: 33,0 lungime rețea de canalizare: 29,0 lungime rețea de alimentare cu gaze naturale: -	
Biodiversitate	RONPA0941 Turbăria Ruginosu S = 346.60 ha ROSCI0190 Penteleu S = 1.56 ha ROSCI0256 Turbăria Ruginosu Zagon S = 346.60 ha ROSCI0374 Râul Negru S = 79.37 ha ROSPA0147 Valea Râului Negru S = 79.37 ha	
Parcuri naționale		
Arii naturale protejate "Natura 2000" (ROSPA/ROSCI)		
Patrimoniul construit (LMI AB 2015)	monumente categoria A: 3 monumente categoria B: 2 monumente UNESCO: -	
Site web	https://comunazagon.info/	


UAT: ZĂBALA		SIRUTA: 65048
Rang	IV	
Localități componente	SIRSUP	
	65057 Zăbala 65066 Peteni 65084 Tamașfalău	
Suprafață UAT (ha)	12579	
Suprafață intravilan (ha)	846	
Indicator POTA	4,04	
Indicator PITA	6,71	
Populație (locuitori) (INS)		
2011:	4932	
2023:	4586	
Densitate populație (loc/ha)	0,36	
Populația ocupată activități non-agricole (%)	50,4%	
Conectivitate la rețeaua de transport	Rețea rutieră: DJ121, DJ121G Rețea feroviară: 318 Gară: Zăbala Aeroport: -	
Acces la utilități publice (km) (INS)	lungime rețea de alimentare cu apă: - lungime rețea de canalizare: 14,0 lungime rețea de alimentare cu gaze naturale: -	
Biodiversitate	RONPA0932 Parcul Natural Putna - Vrancea S = 7.06 ha ROSCI0208 Putna - Vrancea S = 7.06 ha ROSCI0374 Râul Negru S = 213.70 ha ROSPA0088 Munții Vrancei S = 7.06 ha ROSPA0147 Valea Râului Negru S = 213.70 ha	
Parcuri naționale		
Arii naturale protejate "Natura 2000" (ROSPA/ROSCI)		
Patrimoniul construit (LMI AB 2015)	monumente categoria A: 8 monumente categoria B: 5 monumente UNESCO: -	
Site web	https://zabola.ro/	

UAT: VALEA MARE		SIRUTA: 65099
Rang	IV	
Localități componente	SIRSUP	
	63679 Valea Mare	
Suprafață UAT (ha)	1783	
Suprafață intravilan (ha)	163	
Indicator POTA	4,00	
Indicator PITA	9,51	
Populație (locuitori) (INS)		
2011:	1150	
2023:	1121	
Densitate populație (loc/ha)	0,63	
Populația ocupată activități non-agricole (%)	30,0%	
Conectivitate la rețeaua de transport	Rețea rutieră: DJ121A Rețea feroviară: Gară: Aeroport: -	
Acces la utilități publice (km) (INS)	lungime rețea de alimentare cu apă: - lungime rețea de canalizare: - lungime rețea de alimentare cu gaze naturale: -	
Biodiversitate	-	
Parcuri naționale		
Arii naturale protejate "Natura 2000" (ROSPA/ROSCI)		
Patrimoniul construit (LMI AB 2015)	monumente categoria A: - monumente categoria B: 1 monumente UNESCO: -	
Site web	https://primariavaleamare.ro/	


UAT: MERENI		SIRUTA: 65105
Rang	IV	
Localități componente	SIRSUP	
	64498 Mereni 64489 Lutoasa	
Suprafață UAT (ha)	4380	
Suprafață intravilan (ha)	237	
Indicator POTA	3,18	
Indicator PITA	4,61	
Populație (locuitori) (INS)		
2011:	1363	
2023:	1249	
Densitate populație (loc/ha)	0,29	
Populația ocupată activități non-agricole (%)	47,8%	
Conectivitate la rețeaua de transport	Rețea rutieră: DJ114 Rețea feroviară: 318 Gară: Mereni Lutoasa Aeroport: -	
Acces la utilități publice (km) (INS)	lungime rețea de alimentare cu apă: 20,5 lungime rețea de canalizare: 11,0 lungime rețea de alimentare cu gaze naturale: -	
Biodiversitate	ROSCI0242 Tinovul Apa Roșie S = 23.63 ha ROSCI0374 Râul Negru S = 1.23 ha ROSPA0147 Valea Râului Negru S = 1.23 ha	
Parcuri naționale		
Arii naturale protejate "Natura 2000" (ROSPA/ROSCI)		
Patrimoniul construit (LMI AB 2015)	monumente categoria A: 1 monumente categoria B: - monumente UNESCO: -	
Site web	https://kezdialmas.ro/	

UAT: ARCUȘ		SIRUTA: 65113
Rang	IV	
Localități componente	SIRSUP	
	64924 Arcuș	
Suprafață UAT (ha)	3600	
Suprafață intravilan (ha)	220	
Indicator POTA	4,34	
Indicator PITA	6,03	
Populație (locuitori) (INS)		
2011:	1455	
2023:	1726	
Densitate populație (loc/ha)	0,48	
Populația ocupată activități non-agricole (%)	78,5%	
Conectivitate la rețeaua de transport	Rețea rutieră: DN12, DJ121B Rețea feroviară: 316 Gară: Aeroport: -	
Acces la utilități publice (km) (INS)	lungime rețea de alimentare cu apă: 15,0	
	lungime rețea de canalizare: 11,0	
	lungime rețea de alimentare cu gaze naturale: -	
Biodiversitate	ROSCI0329 Oltul Superior S = 5.78 ha	
Parcuri naționale	ROSPA0082 Munții Bodoc - Baraolt S = 2271.37 ha	
Arii naturale protejate "Natura 2000" (ROSPA/ROSCI)		
Patrimoniul construit (LMI AB 2015)	monumente categoria A: 7 monumente categoria B: - monumente UNESCO: -	
Site web	https://primariaarcus.ro/	

UAT: BIXAD		SIRUTA: 65121
Rang	IV	
Localități componente	SIRSUP	
	64522 Bixad	
Suprafață UAT (ha)	6213	
Suprafață intravilan (ha)	157	
Indicator POTA	2,84	
Indicator PITA	2,60	
Populație (locuitori) (INS)		
2011:	1843	
2023:	1709	
Densitate populație (loc/ha)	0,28	
Populația ocupată activități non-agricole (%)	60,5%	
Conectivitate la rețeaua de transport	Rețea rutieră: DN11C, DN12, DJ113, DJ113A Rețea feroviară: 316 Gară: Cariera Bixad, Bixadu Oltului Aeroport: -	
Acces la utilități publice (km) (INS)	lungime rețea de alimentare cu apă: 14,0	
	lungime rețea de canalizare: 6,5	
	lungime rețea de alimentare cu gaze naturale: -	
Biodiversitate	RONPA0503 Lacul Sfânta Ana S = 0.65 ha	
	RONPA0504 Tinovul Mohoș S = 0.52 ha	
Parcuri naționale	ROSCI0037 Ciomad - Balványos S = 1787.21 ha	
	ROSCI0248 Tinovul Mohoș – Lacul Sf. Ana S = 1.17 ha	
Arii naturale protejate "Natura 2000" (ROSPA/ROSCI)	ROSCI0329 Oltul Superior S = 15.16 ha	
	ROSPA0082 Munții Bodoc - Baraolt S = 3556.72 ha	
Patrimoniul construit (LMI AB 2015)	monumente categoria A: 6	
	monumente categoria B: 1	
	monumente UNESCO: -	
Site web	https://bukszad.ro/	

UAT: MICFĂLĂU		SIRUTA: 65139
Rang	IV	
Localități componente	SIRSUP	
	64513 Micfalău	
Suprafață UAT (ha)	3722	
Suprafață intravilan (ha)	102	
Indicator POTA	2,58	
Indicator PITA	2,70	
Populație (locuitori) (INS)		
2011:	1858	
2023:	1729	
Densitate populație (loc/ha)	0,46	
Populația ocupată activități non-agricole (%)	56,5%	
Conectivitate la rețeaua de transport	Rețea rutieră: DN12, DJ122B Rețea feroviară: 316 Gară: Malnaș-Băi Aeroport: -	
Acces la utilități publice (km) (INS)	lungime rețea de alimentare cu apă: 12,3	
	lungime rețea de canalizare: 6,8	
	lungime rețea de alimentare cu gaze naturale: 9,5	
Biodiversitate	ROSCI0329 Oltul Superior S = 21.60 ha	
Parcuri naționale	ROSPA0082 Munții Bodoc – Baraolt S = 2897.22 ha	
Arii naturale protejate "Natura 2000" (ROSPA/ROSCI)		
Patrimoniul construit (LMI AB 2015)	monumente categoria A: - monumente categoria B: - monumente UNESCO: -	
Site web	https://mikoujfal.ro/	

UAT: DALNIC		SIRUTA: 65147
Rang	IV	
Localități componente	SIRSUP	
	64586 Dalnic 65075 Surcea	
Suprafață UAT (ha)	5162	
Suprafață intravilan (ha)	194	
Indicator POTA	2,45	
Indicator PITA	3,59	
Populație (locuitori) (INS)		
2011:	998	
2023:	928	
Densitate populație (loc/ha)	0,18	
Populația ocupată activități non-agricole (%)	21,5%	
Conectivitate la rețeaua de transport	Rețea rutieră: DN11 Rețea feroviară: Gară: Aeroport: -	
Acces la utilități publice (km) (INS)	lungime rețea de alimentare cu apă: 20,0 lungime rețea de canalizare: - lungime rețea de alimentare cu gaze naturale: -	
Biodiversitate	ROSCI0374 Râul Negru S = 186.95 ha ROSPA0082 Munții Bodoc – Baraolt S = 305.77 ha ROSPA0147 Valea Râului Negru S = 186.95 ha	
Parcuri naționale		
Arii naturale protejate "Natura 2000" (ROSPA/ROSCI)		
Patrimoniul construit (LMI AB 2015)	monumente categoria A: 3 monumente categoria B: 10 monumente UNESCO: -	
Site web	https://dalnic.ro/	

UAT: ESTELNIC		SIRUTA: 65154
Rang	IV	
Localități componente	SIRSUP	
	64755 Estelnic 64746 Cărpinenii 64764 Valea Scurtă	
Suprafață UAT (ha)	9749	
Suprafață intravilan (ha)	188	
Indicator POTA	1,68	
Indicator PITA	2,15	
Populație (locuitori) (INS)		
2011:	1190	
2023:	1109	
Densitate populație (loc/ha)	0,11	
Populația ocupată activități non-agricole (%)	44,0%	
Conectivitate la rețeaua de transport	Rețea rutiera: DN11, DJ114 Rețea feroviară: 318 Gară: Aeroport: -	
Acces la utilități publice (km) (INS)	lungime rețea de alimentare cu apă: - lungime rețea de canalizare: 13,7 lungime rețea de alimentare cu gaze naturale: -	
Biodiversitate	RONPA0859 Nemira S = 2.98 ha ROSCI0047 Creasta Nemirei S = 2.98 ha ROSCI0241 Tinovul Apa Lină - Honcsok S = 1601.44 ha ROSCI0242 Tinovul Apa Roșie S = 43.13 ha ROSCI0327 Nemira - Lapoș S = 68.64 ha ROSPA0169 Tinovul Apa Lină - Honcsok S = 1601.44 ha	
Parcuri naționale		
Arii naturale protejate "Natura 2000" (ROSPA/ROSCI)		
Patrimoniul construit (LMI AB 2015)	monumente categoria A: 4 monumente categoria B: 1 monumente UNESCO: -	
Site web	https://estelnic.ro/	